

Vremenska napoved

Petek, 24.8.2018 ob 9h

NAPOVED ZA SLOVENIJO

Danes dopoldne bo pretežno jasno. Popoldne in zvečer bo spremenljivo oblačno, pojavljale se bodo plohe in nevihte, lahko tudi močnejše, ki se bodo nadaljevale v noč. Najvišje dnevne temperature bodo od 27 do 33 °C.

Jutri bo pretežno oblačno s pogostimi padavinami. Vmes bodo nevihte s krajevno močnejšimi nalivi. Jutranje temperature bodo od 13 do 18, ob morju okoli 22, popoldanske od 16 do 22, ob morju in v Beli krajini še okoli 25°C.

OPOZORILO

V petek popoldne, ponoči in v soboto dopoldne bodo možne nevihte z močnejši nalivi in sunki vetra.

OBETI

V noči na nedeljo bo oblačno z obilnimi padavinami, ob morju bodo tudi nevihte. V drugi polovici noči bo na Primorskem zapihala zmerna burja. Do jutra se bo meja sneženja spustila do nadmorske višine okoli 1800 metrov. Čez dan bo oblačno in deževno, popoldne pa bodo padavine oslabele in ponekod ponehale. Pihal bo veter severnih smeri, na Primorskem zmerna burja. V ponedeljek bo pretežno jasno, zjutraj in del dopoldneva bo po nižinah megla. Burja bo slabela.

VREMENSKA SLIKA

Nad severno in srednjo Evropo je ciklonsko območje. Hladna fronta je od severozahoda dosegla Alpe. Pred njo priteka v višinah nad naše kraje z jugozahodnimi vetrovi topel in postopno bolj vlažen zrak.

NAPOVED ZA SOSEDNJE POKRAJINE

Danes bo sprva sončno, čez dan pa bo več spremenljive oblačnosti. Nastajati bodo začele plohe in nevihte. Na severnem Jadranu bo pihal šibak jugo.

Jutri bo pretežno oblačno s pogostimi padavinami. V krajih zahodno in južno od nas bodo tudi nevihte, možna bodo krajevna neurja.

Vir: Agencija Republike Slovenije za okolje
2018-08-24 09:14

Dnevno poročilo

datum: petek, 24. avgust 2018

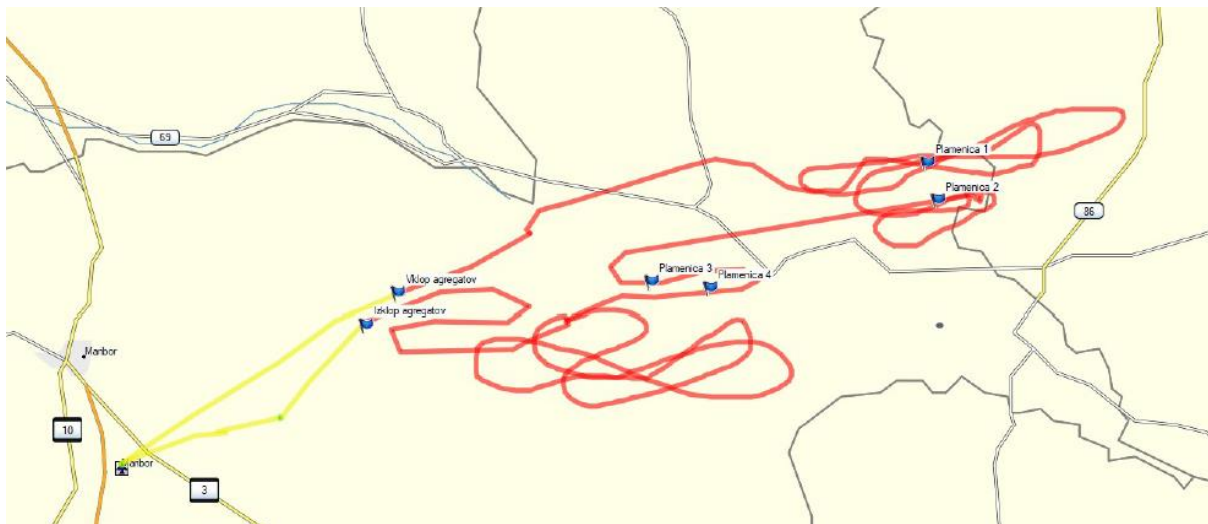
Dežurna posadka

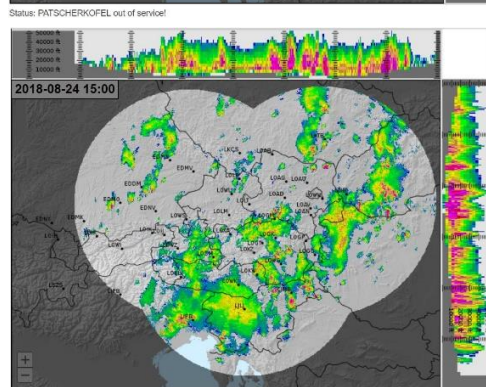
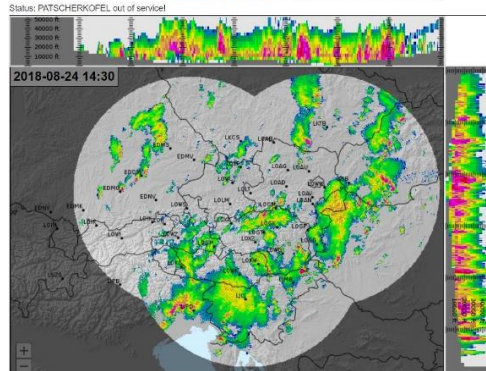
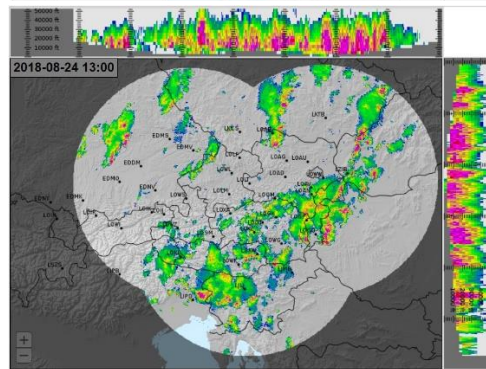
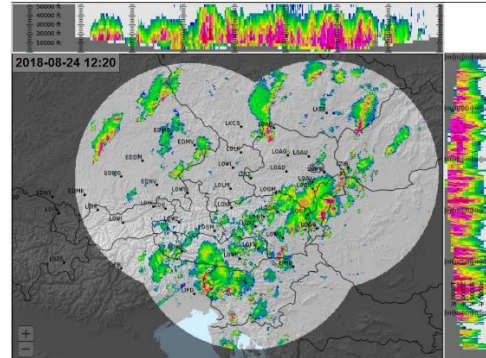
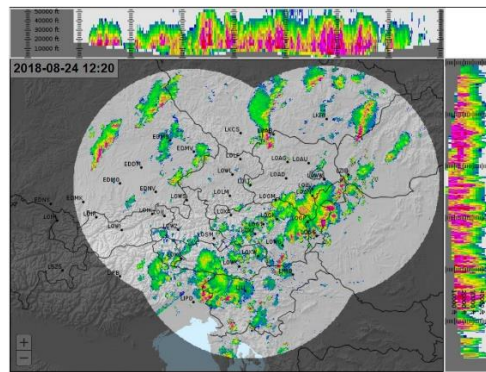
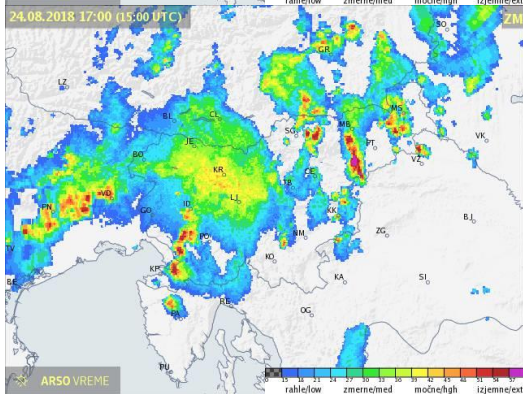
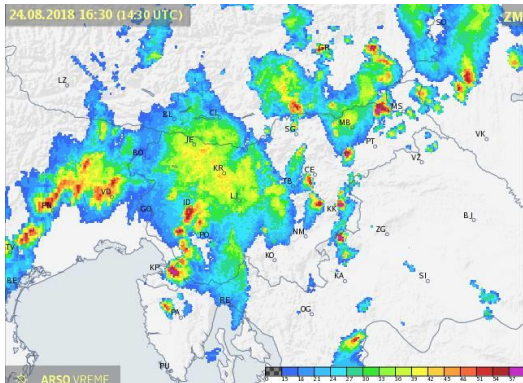


pilot Gruden Luka **kopilot** KRANJEC Stanko **operater** ŽGANEC Matjaž

Čas vzleta 12:25 **Čas pristanka** 15:05 **Ime datoteke s sledjo** track_20180824.pdf

Posipavanje:	začetek	konec	vrsta	poraba		kvadranti posipavanja
				kom	litrov	
	12:35	14:30	bakla+agregat	4	25	C3 C4 D3 E2
	14:35	15:00	bakla+agregat	2	20	C3,D3, C4

komentar: Na radarski sliki smo opazili razvoj nevihtnih celic nad Gornjo Radgono in vzhodno od Murske Sote v bližini meje z Madžarsko. Posadka je poletela v smeri proti Gornji Radgoni, kjer je vklopila agregate. Celica je segala čez severno mejo, kjer je sodelovalo tudi letalo avstrijske obrambe proti toči. Posadka je pot nadaljevala proti Murski Soti in obdelala oblak s štirimi plamenicami, dokler celica ni začela razpadati. Na poti nazaj se je formiralo več oblakov med Lenartom in Ptujem, kjer je posadka posredovala še z dvema plamenicama.





Status: PATSCHERKOFEL out of service!

Status: PATSCHERKOFEL out of service!

Status: PATSCHERKOFEL out of service!